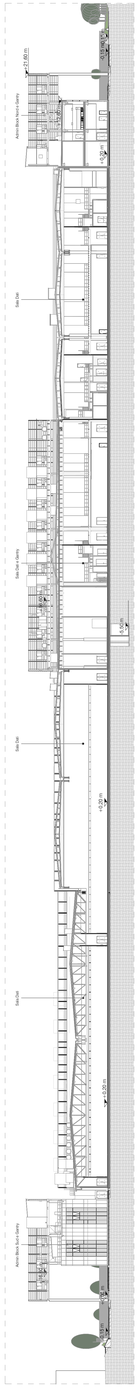

Sezione Urbana A - Stato di Progetto
1 : 500



Sezione Urbana B - Stato di Progetto
1 : 500

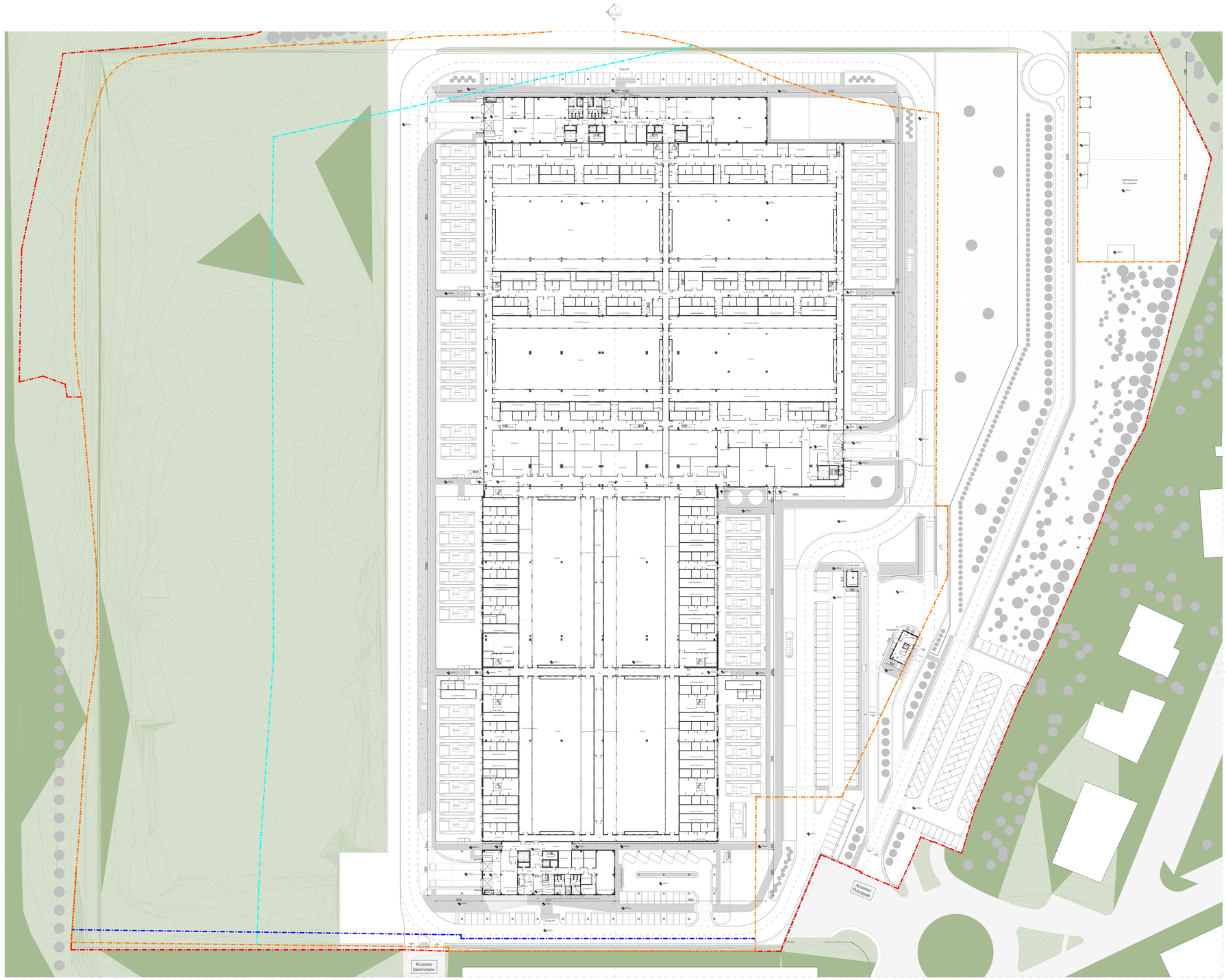

Pianta Piano Terra - Stato di Progetto
1 : 500

Keyplan
1 : 5000

LEGENDA

- Limite area di proprietà
- Superfice fondiaria
- Limite ripariale
- Distanza dal confine
- Accesso

N

REV.	DATA / DATE:	DESCRIZIONE / DESCRIPTION:
A	09/02/2026	AUTORIZZAZIONE

CIVIL, ARCH. AND MEP DESIGN:

L22DC

L22 DC A una divisione di:
Lombardini22 S.p.A.
Via Ettore Ponti 29
T +39 02 89 69 62 00
info@l22.it

20143 Milano, Italia
F +39 02 89 20 13 97
www.l22.it

Capitale sociale Euro 100 000 i.v.
C.F. iP IVA: 05506630964 - R.E.A. 1827099

Sistema di gestione qualità conforme alla UNI EN ISO 9001:2008 - Certificato Nr. 50 100 8918 da TÜV Italia.

STRUCTURE DESIGN:

SPS Studio Progetto Strutturale

Ing. Arturo Donnaloia e Antonio Cordella
Via M. Gioia, 64 - 20125 Milano, Italia
Via M. Gioia, 64 - 20125 Milano, Italia
segreteria@sps-srl.it T 02.66948867

COMMITTENTE / CLIENT:

SHALG INVESTMENT MANAGEMENT

SHALG INVESTMENT MANAGEMENT SGR S.P.A.
Milano, via San Paolo, n. 7

TECHNICAL AUTHORITY:

ECHELON DATA CENTRES

ECHELON DATA CENTRES
Dublin, 19/20 The Cubes
Offices, Beacon South Quarter

PROGETTO / PROJECT:
UN10
Via della Costa, 2, Treviglio (BG)

PROGETTISTA / DESIGNER:

Arch. Marco Annoso - Iscritto allOrdine degli Architetti di Torino n° 4157

Indirizzo: Via Elia Lombardini 22, 20143, Milano.
Mail: office.tecnico@l22.it - Pec: lombardini22@legalmail.it

OGGETTO / OBJECT:
VALUTAZIONE IMPATTO AMBIENTALE
A-verso degli artt. 23-25 del D.Lgs. 152/06

TITOLO / DESCRIPTION:
Stato di progetto - Planimetria generale e sezioni urbane

DISEGNATO DA: DRAWN BY:	CONTROLLATO DA: CHECKED BY:
L22	L22
DATA/ DATE: 17/10/2025	SCALA / SCALE: 1:500

NOME FILE / FILE NAME:
AA01_AA04_Stato di progetto - Planimetria generale e sezioni urbane

COMMESSA / JOB:	FORMATO / SHEET:
4210	A0+

TAVOLA / DRAWING:

AA-004

DATA REV.:	REV.: A
09/02/2026	

© Lombardini22 S.p.A. ES 070 (rev.:) (L-663/41 Art.2575)